

Схема расположения границ публичного сервитута

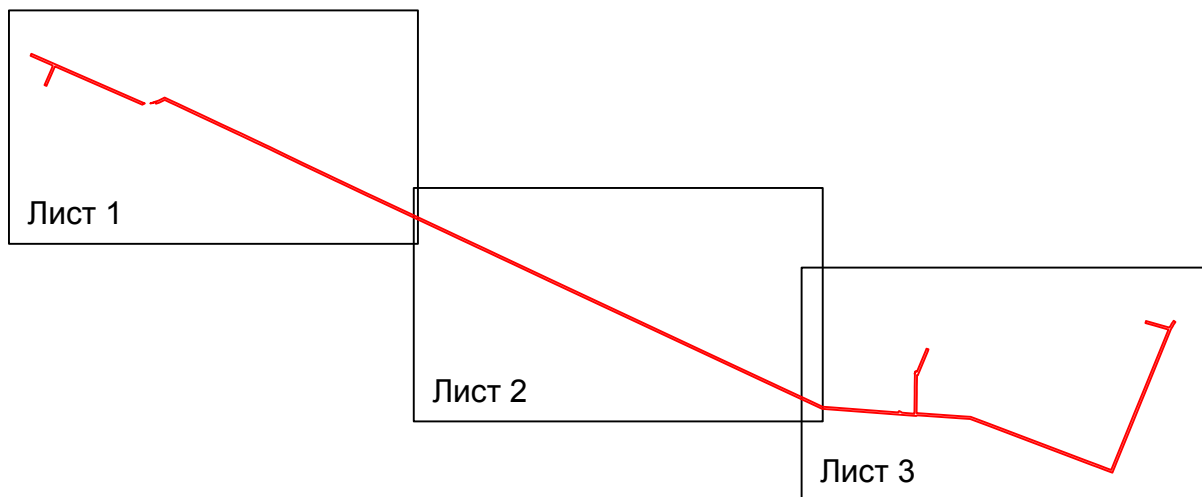
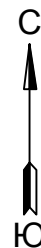
для размещения объекта

ВЛ-10 кВ № 12 ПС АРЗ


(наименование объекта землеустройства)

План границ объекта землеустройства

Обзорная схема границ объекта землеустройства



Условные обозначения:

 - граница устанавливаемой зоны публичного сервитута

**Схема расположения границ публичного сервитута
для размещения объекта
ВЛ-10 кВ № 12 ПС АРЗ
(наименование объекта землеустройства)
План границ объекта землеустройства**



Обозначение характерной точки границы	Координаты, м		Обозначение характерной точки границы	Координаты, м	
	X	Y		X	Y
1	336140.24	2347439.97	161	335708.53	2348081.79
2	336536.81	2346533.55	162	335729.51	2348036.44
3	336671.41	2346463.31	163	335737.14	2348075.3
4	336634.82	2346309.6	164	335773.83	2348542.04
5	336631.62	2346307.93	165	335843.11	2348396.85
6	336624.87	2346305.22	166	335873.07	2348331.71
7	336622.34	2346304.21	167	335902.7	2348269.16
8	336615.1	2346301.3	168	335933.02	2348203.61
9	336617.51	2346454.77	169	335962.41	2348141.57
10	336519.78	2346519.02	170	336024.79	2348008
11	336514.37	2346522.48	171	336054.37	2347945.52
12	336486.4	2346511.36	172	336084.07	2347881.66
13	336339.28	2346446.94	173	336140.03	2347763.01
14	336323.15	2346440.2	174	336169.83	2347699.59
15	336314.9	2346439.94	175	336188.94	2347636.93
16	336310.87	2346446.62	176	336192.3	2347625.31
17	336478.33	2346531.1	177	336168.89	2347576.75
18	336609.23	2346543.43	178	336180.96	2347494.13
19	336127.36	2347416.02	179	336144.96	2347524.29
20	336130.5	2347420.15	180	336157	2347550.3
21	336138.3	2347422.76	181	336137.44	2347506.57
22	336149.03	2347584.84			
23	336173.35	2347635.29			
24	336174.83	2347637.87			
25	336150.44	2347689.53			
26	336120.65	2347753.95			
27	336064.69	2347872.59			
28	336035	2347936.42			
29	336005.42	2347999.89			
30	335931.94	2348132.47			
31	335913.64	2348194.54			
32	335883.22	2348260.08			
33	335833.46	2348322.66			
34	335823.71	2348387.78			
35	335765.2	2348510.68			
36	335744.2	2348532.92			
37	335737.75	2348569.24			
38	335710.33	2348627.36			
39	335689.22	2348672.56			
40	335660.46	2348730.86			
41	335596.24	2348865.48			
42	335564.39	2348930.26			
43	335531.67	2348997.31			
44	335407.36	2349260.01			
45	335376.1	2349324.73			
46	335345.92	2349389.49			
47	335223.19	2349647.9			
48	335159.39	2349795.13			
151	335209.78	2349727.62			
152	335242.57	2349696.97			
153	335205.38	2349524.15			
154	335365.28	2349398.61			
155	335398.43	2349333.9			
156	335426.62	2349269.27			
157	335509.97	2349006.55			
158	335583.66	2348939.56			
159	335615.52	2348872.76			
160	335679.69	2348740.24			

г.Сальск

Масштаб 1:5000

Используемые условные знаки и обозначения:

- 1 - обозначение характерной точки границы устанавливаемой зоны публичного сервитута
- границы земельных участков, попадающих в зону публичного сервитута
- граница кадастрового квартала
- 61:34:0600012 - номер кадастрового квартала
- граница устанавливаемой зоны публичного сервитута
- ось линии

1889 - кадастровый номер ЗУ

г.Сальск - наименование субъекта, населенного пункта

Схема расположения границ публичного сервитута
для размещения объекта
ВЛ-10 кВ № 12 ПС АРЗ
 (наименование объекта землеустройства)
План границ объекта землеустройства



Обозначение характерной точки границы	Координаты, м	
	X	Y
49	334859.64	2504423.4
50	334784.49	2505083.46
51	334718.23	2505682.93
52	334657.63	2506247.94
53	334667.08	2506835.25
54	334603.63	2507069.66
55	334517.48	2507113.54
56	334436.41	2507326.2
57	334372.31	2507481.16
58	333383.66	2507615.65
59	333327.76	2507669.42
60	333299.18	2507753.73
61	333162.03	2507809.2
62	332997.4	2507872.28
135	333118.48	2504192.7
136	333161.43	2504058.24
137	333118.56	2503762.83
138	333347.13	2503702.49
139	333383.67	2503628.67
140	333615.29	2503127.77
141	333649.68	2503054.93
142	334369.67	2501476.28
143	334455.77	2501335.35
144	334590.33	2501048.9
145	334623.03	2500978.75
146	334686.46	2500844.32
147	334727.02	2500757
148	334757.62	2500691.99
149	334803.87	2500692.54
150	334870	2500452.61

Используемые условные знаки и обозначения:

- 1 - обозначение характерной точки границы устанавливаемой зоны публичного сервитута
- границы земельных участков, попадающих в зону публичного сервитута
- граница кадастрового квартала
- 61:34:0600012 - номер кадастрового квартала
- граница устанавливаемой зоны публичного сервитута
- ось линии
- :242 - кадастровый номер ЗУ

Масштаб 1:5000

Схема расположения границ публичного сервитута

для размещения объекта

ВЛ-10 кв. № 12 ПС АРЗ

(наименование объекта землеустройства)

План границ объекта землеустройства

Обозначение характерной точки границ	Координаты, м		Обозначение характерной точки границ	Координаты, м	
	x	y		x	y
61	333652.01	2544097.2	116	333679.23	255221.66
62	333697.4	2544187.28	120	333668.42	255133.24
63	333693.62	254439.35	121	333473.8	255124.64
64	333618.18	2544975.9	122	333468.2	255119.25
65	333628.43	255125.71	123	333462.1	255112.86
66	333633.49	255134.19	124	333454.64	255112.63
67	333601.96	2552579.83	125	333448.09	255108.53
68	333606.57	2552663.19	126	333445.42	255112.48
69	332932.33	255834.96	127	333314.16	255110.16
70	332517.52	2558676.91	128	333251.71	255109.96
71	332512.96	2559043.01	129	333049.29	255107.76
72	332488.21	2557006.75	130	333059.02	254983.87
73	332461.12	2557089.06	131	333069.36	254979.32
74	332523.42	2557165.72	132	333076.15	254994.42
75	332509.28	2557119.99	133	333061.76	254948.27
76	332688.85	2557287.09	134	333115.26	254940.86
77	331168.34	2557368.28	135	333118.48	254927.7
78	333259.41	2557405.86	136	333181.43	254958.24
79	33388.97	2557662.75			
80	333923.39	2557683.41			
81	333935.21	2557688.76			
82	333950.59	2557708.12			
83	333962.99	2557708.64			
84	333975.11	2557691			
85	333983.01	2557682.69			
86	333984.1	2557679.19			
87	333933.34	2557664.42			
88	333965.5	2557648.31			
89	333949.48	2557498.8			
90	333972.79	2557415.24			
91	333962.49	2557412.17			
92	333923.13	2557409.49			
93	333950.74	2557414.64			
94	333928.88	2557492.98			
95	333887	2557628.84			
96	333267.56	2557386.07			
97	333176.46	2557448.48			
98	333046.5	2557295.59			
99	333018.71	2557284.07			
100	332978.99	2557267.26			
101	332567.71	2557160.14			
102	332531.46	2557085.89			
103	332488.37	2557088.13			
104	332508.24	2557014.53			
105	332532.96	2556959.61			
106	332577.58	2556884.46			
107	332582.02	2556828.44			
108	332623.39	2555842.48			
109	333017.72	2555667.74			
110	333023.31	2555581.28			
111	333055.3	2555129.22			
112	333251.37	2555131.46			
113	333313.91	2555131.56			
114	333414.74	2555133.7			
115	333411.74	2555140.03			
116	333671.99	2555241.69			
117	333690.54	2555247.95			
118	333697.37	2555227.67			



Используемые условные знаки и обозначения:

- 1 - обозначение характерной точки границы устанавливаемой зоны публичного сервитута
- границы земельных участков, попадающих в зону публичного сервитута
- граница кадастрового квартала
- 61:34:0600012 - номер кадастрового квартала
- граница устанавливаемой зоны публичного сервитута
- ось линии
- :399 - кадастровый номер ЗУ
- п. Прогресс - наименование субъекта, населенного пункта

Масштаб 1:5000

